

















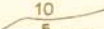

	AFFÄRS- OCH BOSTADSOMRÅDE		TOMTNUMMER
	INDUSTRIOMRÅDE		ADMINISTRATIVT BILDAD TOMT
	JÄRNVÄGSOMRÅDE		STADSÄGONUMMER
	GATOR OCH ALLMÄNNA PLATSER		ADRESSNUMMER
	PARK		STADSGRÄNS
	BOSTADSOMRÅDE UTANFÖR FAST- STÄLLD PLAN		KVARTERSGRÄNS, SAMMANF. MED FASTIGHETSGRÄNS
	ÖVRIG MARK		KVARTERSGRÄNS, EJ SAMMANF. MED FASTIGHETSGRÄNS
	VATTENOMRÅDE		TOMT- ELLER STADSÄGOGRÄNS
	ÖVRIGA OMRÅDEN		GRÄNS FÖR ADMINISTRATIVT BILDAD TOMT
	OFFENTLIG BYGGNAD		HÖJDKURVOR
	SKOLA		



KARTA ÖVER
LULEÅ

UPPRÄTTAD OCH RITAD VID
STADSINGENJÖRSKONTORET